



НАБЕРЕЖНАЯ 7 НОЯБРЯ В ГОРОДЕ СОЛЬЦЫ



Правительство
Новгородской области



Администрация Солецкого
Муниципального района



ЦЕНТР РАЗВИТИЯ
ГОРОДСКОЙ СРЕДЫ
НОВГОРОДСКОЙ ОБЛАСТИ

СИТУАЦИОННЫЙ ПЛАН



Солец — город (с 1914 г.) в России, административный центр Солецкого муниципального района Новгородской области.

Солец расположены в 80 км юго-западнее Великого Новгорода на левом берегу реки Шелонь в устье речушки Крутец.

Численность населения — **8675** жителей

Площадь города — **10,15** км²

ГОРОДСКОЙ КОНТЕКСТ





ГОРОД-КУРОРТ

После начала первой мировой войны в 1915 году город получил статус города-курорта. Купеческая семья Боговских открыла санаторий для раненых офицеров. Позднее, в конце 20-х годов, на базе санатория был организован бальнеологический и грязевой курорт.



КУПЕЧЕСКИЙ ГОРОД

С древнейших времен деревня Сольца, затем слобода и купеческий посад Сольцы был важным перевалочным пунктом на торговом пути из Новгорода во Псков.

В Сольцах сложились многочисленные династии купцов. Уклад жизни посада, его историческое развитие отразилось и на его культуре. Мощные улицы, каменные дома, большие мануфактурные магазины, маленькие лавки и ремесленные мастерские – таков внешний вид города на рубеже I X– XX веков.



ГОРОД ИСТОРИИ

В послевоенные годы Сольцы были заново восстановлены.

Город уникален сохранившейся до сих пор исторической застройкой с купеческими особняками и лавками, культовыми зданиями: старообрядческой молельни, деревянной церкви Покрова 18 века, действующего Ильинского собора, построенного в 1824-1825 годах в стиле классицизма.

ИНТЕРЕСНЫЕ ФАКТЫ

КОЛЕСНАЯ СЛОБОДА

В декабре 1579 года царь Иван IV Грозный издал Указ об организации в Сольце колесной слободы. На протяжении 200 лет колесная слобода снабжала колесами и лафетами русскую армию.

ТОРГОВЛЯ ЛЬНОМ

В 1781 году Екатерина II издает Указ: «...слободу Сольцы ...учредить посадом...». Купеческий посад Сольцы вошел в Порховский уезд Псковской губернии и стал одним из крупных центров торговли льном.



ВАЖНЫЕ ДАТЫ

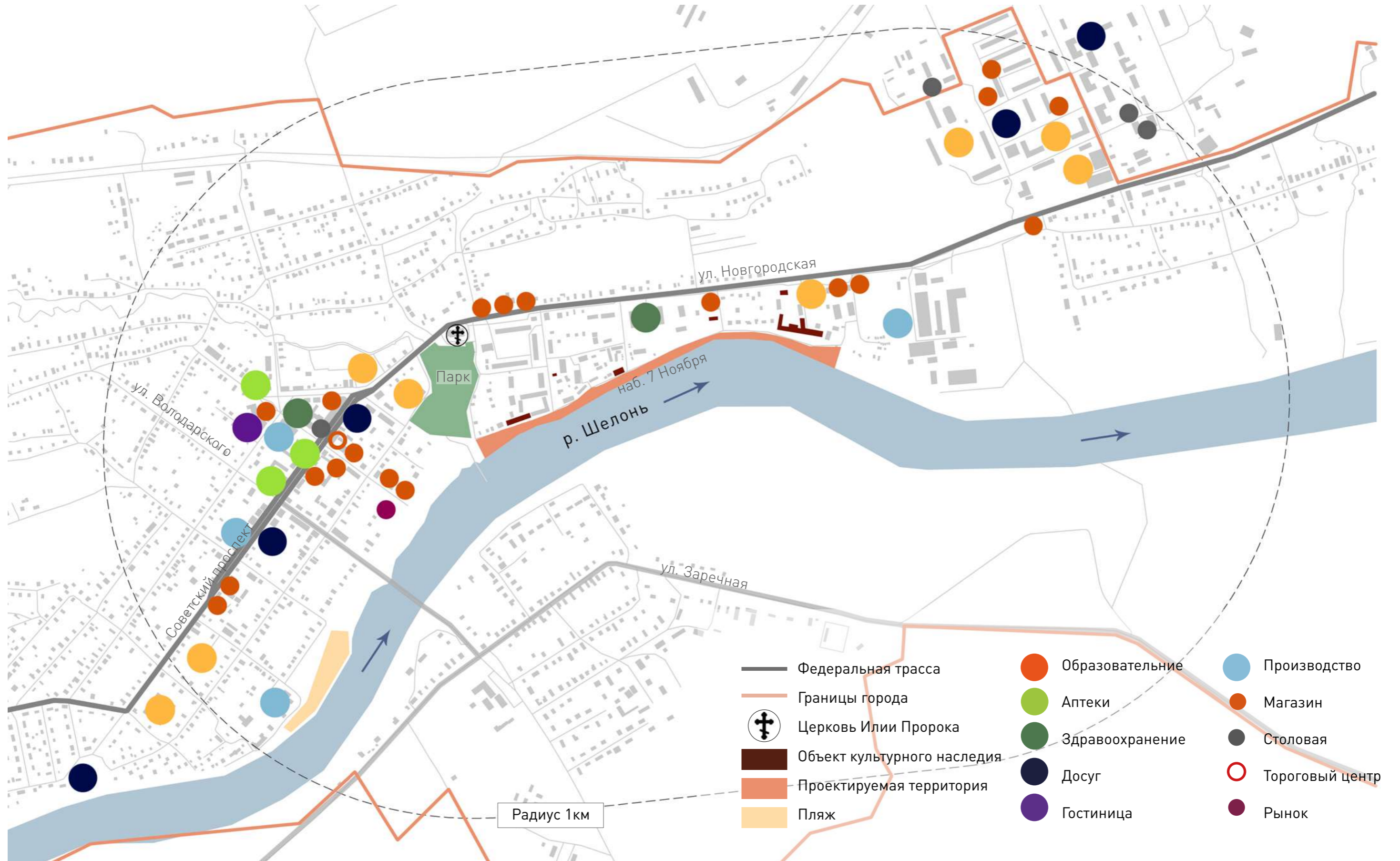
1390 г. - Первое упоминание - 1390 год

1471 г. - Шелонская битва

1781 г. - Сольцы были преобразованы в посад с городским управлением

1914 г. - посад Сольцы был преобразован в город

РАСПОЛОЖЕНИЕ ОБЪЕКТОВ ПРИТЯЖЕНИЯ



ЦЕЛЕВАЯ АУДИТОРИЯ

РОДИТЕЛИ С ДЕТЬМИ



Недалеко от набережной расположено несколько детских садов, родители с детьми часто гуляют в парке и на набережной.

ВЕЛОСИПЕДИСТЫ



Так как город Сольцы небольшой, многие жители передвигаются и прогуливаются на велосипедах

ПОДРОСТКИ



Подростки приезжают на каникулы к родным и много гуляют на улице в том числе и на набережной.

ПОЖИЛЫЕ ЛЮДИ



В городе живёт большое количество пожилых людей и пенсионеров, они прогуливаются, рыбачат на набережной, а так же используют её как транзитный путь к своим домам.



МЕРОПРИЯТИЯ ПО ВОВЛЕЧЕНИЮ ЖИТЕЛЕЙ В ПРОЕКТИРОВАНИЕ

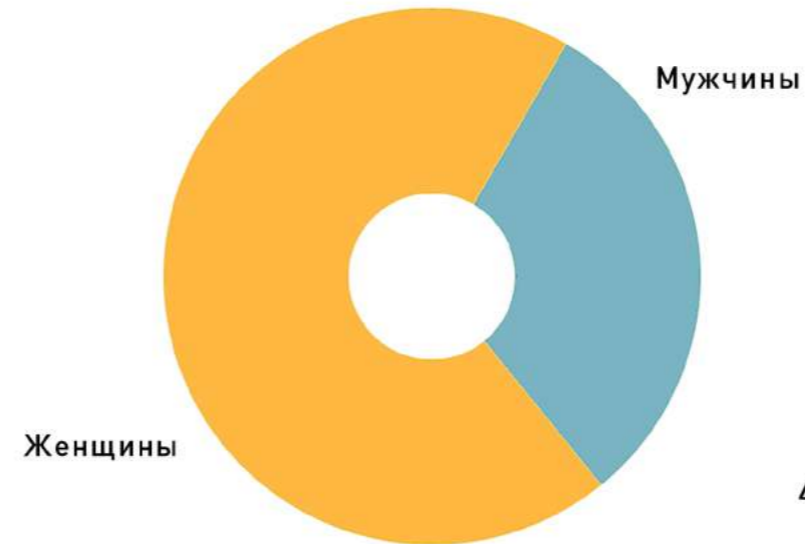


Общественной комиссией был организован и проведен приём предложений о мероприятиях на общественной территории, которые необходимо включить в Проект. Проведены собрания по приему предложений среди организаций, расположенных на территории города Сольцы, беседы в старших классах школ города Сольцы, опрос жителей на общественной территории.

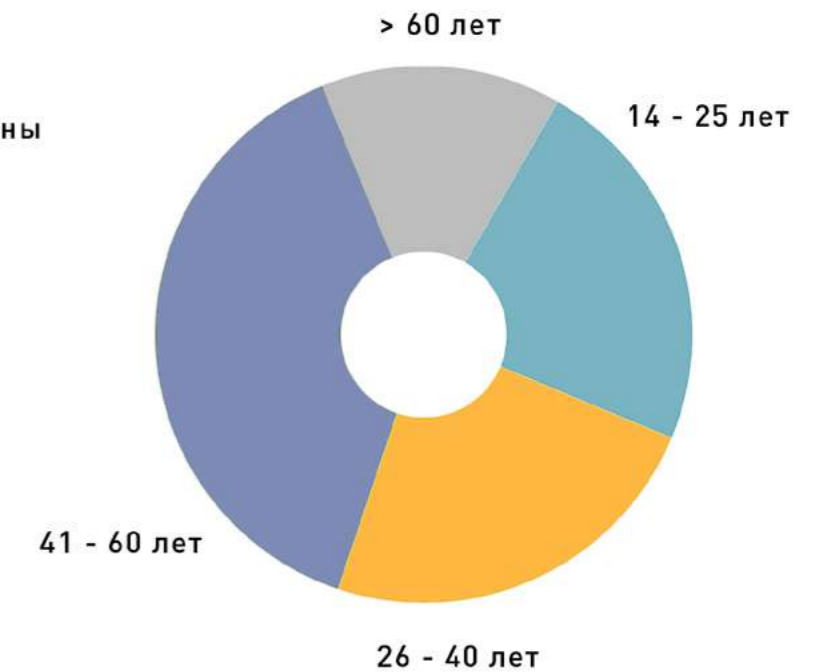
331 опрошенный житель 7 основных предложений

1. Ремонт асфальтового покрытия набережной
2. Модернизация освещения
3. Обустройство соляного источника
4. Очистка береговой линии от поросли
5. Обустройство зоны отдыха для детей
6. Обустройство лодочной станции
7. Возможное расширение набережной

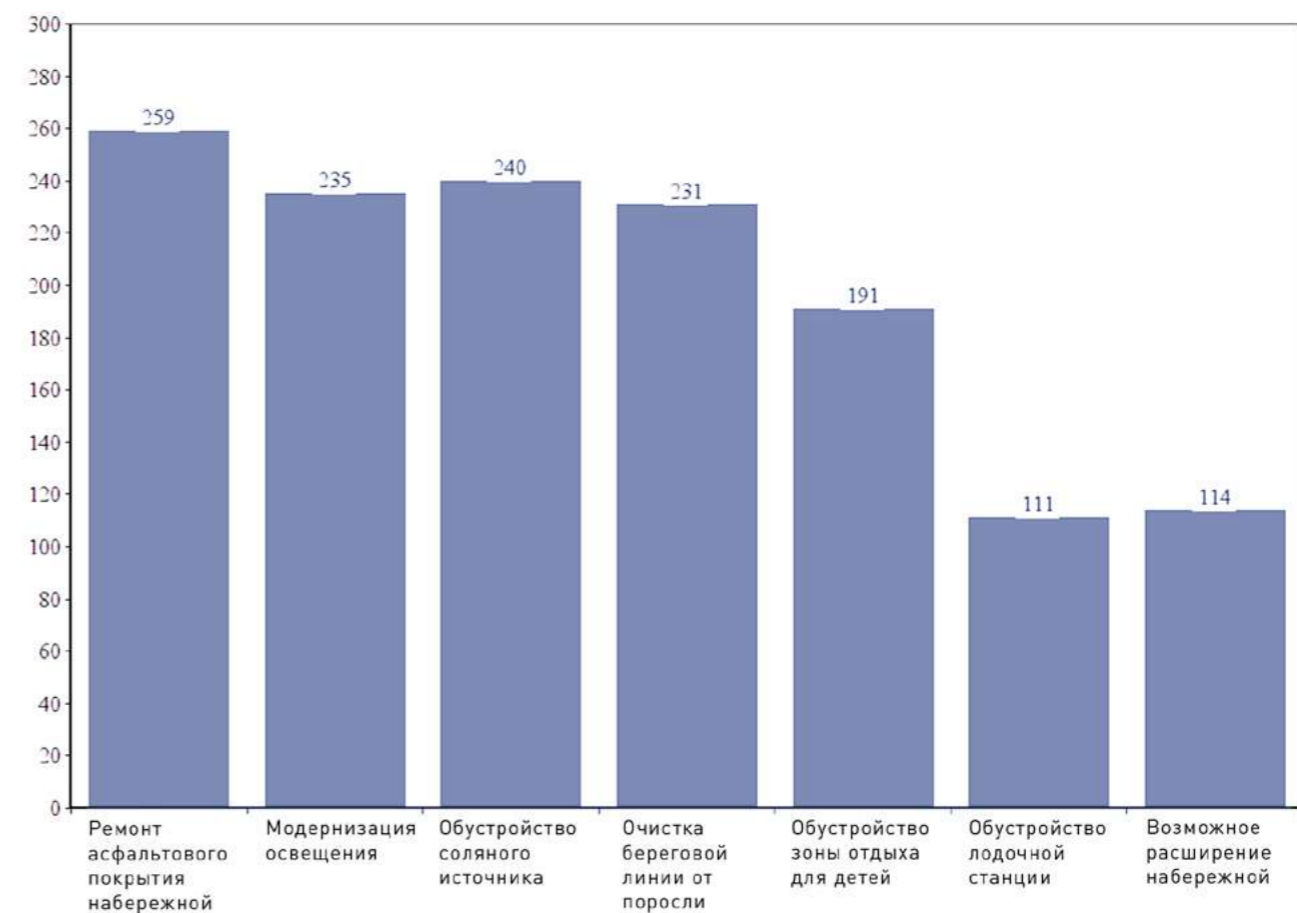
Пол участников



Возраст участников



Предложения участников



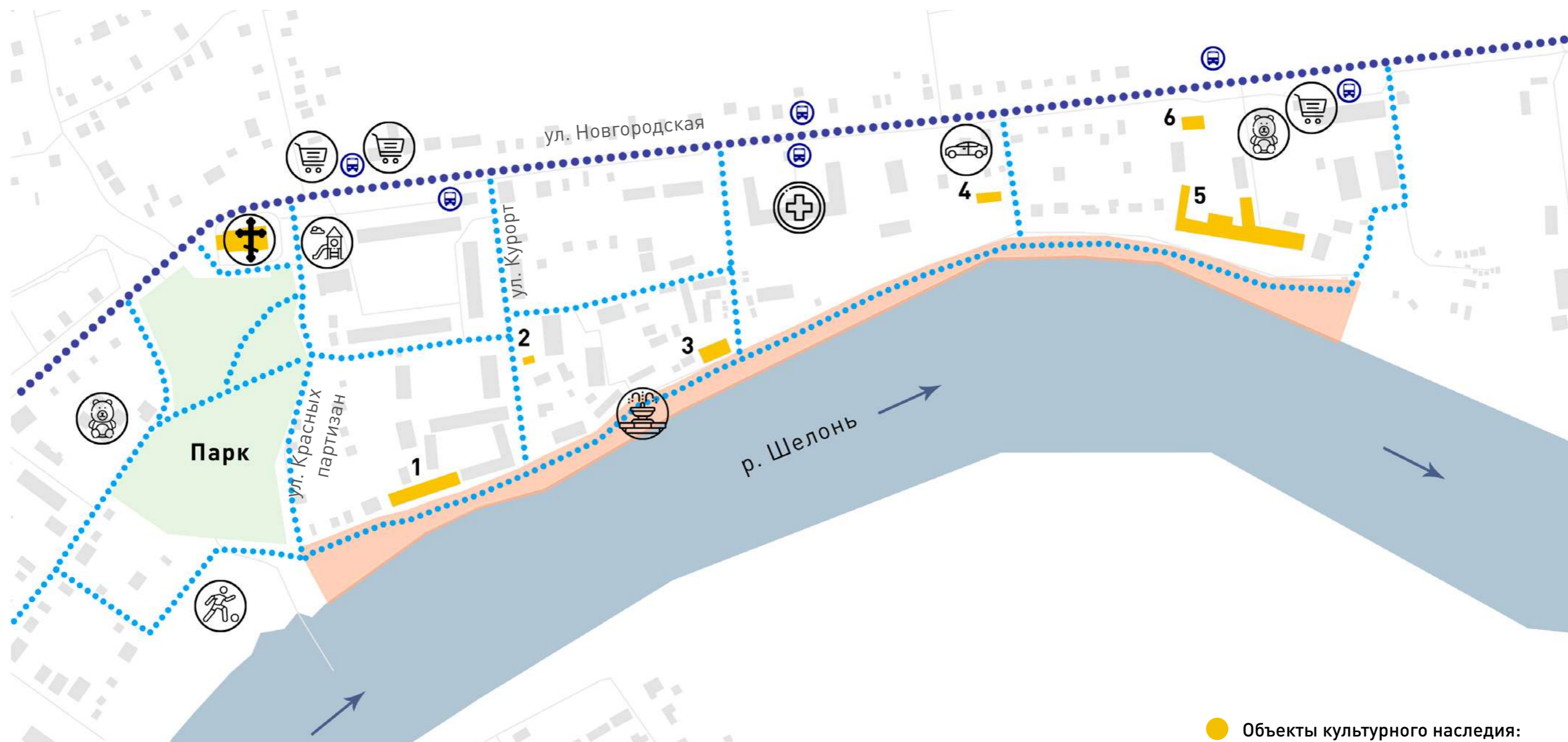
ПРОБЛЕМЫ ГЛАЗАМИ ЖИТЕЛЕЙ











ВИДЕНИЕ БЛАГОУСТРОЙСТВА





СУЩЕСТВУЮЩЕЕ ПОЛОЖЕНИЕ



- Основной пешеходные пути
- Основной автомобильный транзит
- Проектируемая территория

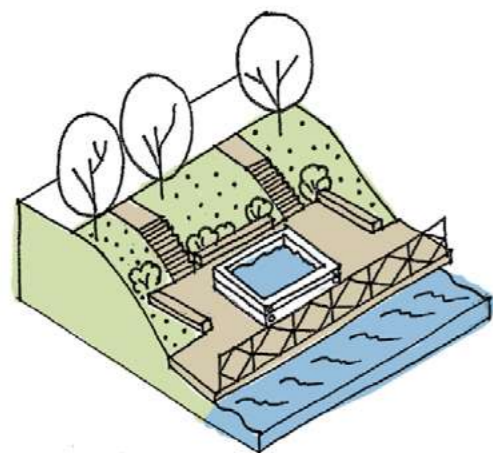
- | | |
|---|---|
|  Александровский источник |  Остановка ОТ |
|  Футбольное поле |  Продуктовый магазин |
|  Детская площадка |  Детский сад |
|  Автомагазин |  Больница |

- **Объекты культурного наследия:**
-  Собор Илии Пророка (19в.)
- 1 Комплекс хозяйственных построек (19 в.)
- 2 Здание приюта купцов Боговских (19 в.)
- 3 Руины Солецкого Курорта (19 в.)
- 4 Многоквартирный жилой дом (19в.)
- 5 Жилой дом с купеческими складами (19в.)
- 6 Жилой дом (19в.)



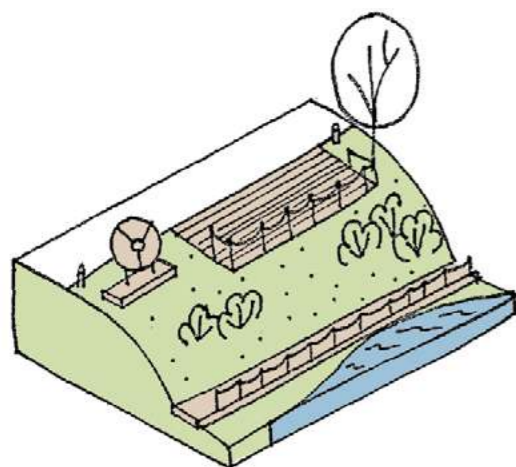
СОЗДАНИЕ ДВУХУРОВНЕВОЙ НАБЕРЕЖНОЙ

- Организация спусков к воде
- Создание площадок у воды



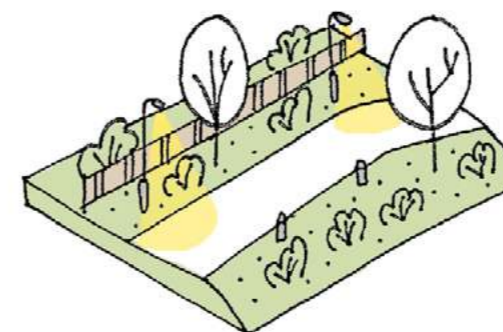
РЕКОНСТРУКЦИЯ ИСТОЧНИКА

- Расчистка дна источника
- Создание нового архитектурного облика
- Артикуляция исторической значимости — создание инфо зоны



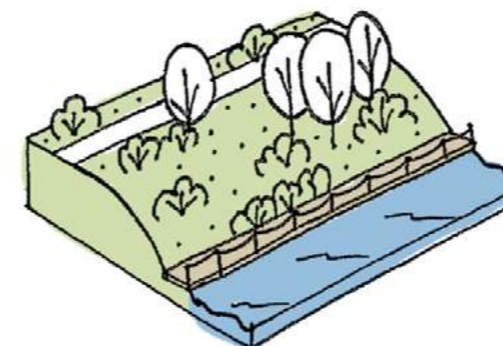
ФУНКЦИОНАЛЬНОЕ НАПОЛНЕНИЕ НАБЕРЕЖНОЙ

- Интерактивные элементы для детей и взрослых
- Использование рельефа для создания площадок для отдыха
- Создание мест для весельных лодок
- Создание видовых площадок в точках концентрации пешеходных путей



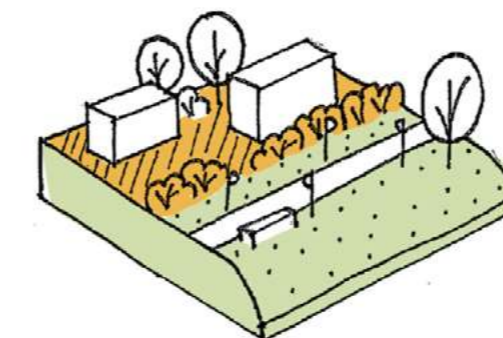
ОРГАНИЗАЦИЯ СИСТЕМЫ ОСВЕЩЕНИЯ

- Перенос и замена существующих опор освещения
- Создание декоративной ландшафтной подсветки



ОРГАНИЗАЦИЯ ПЕЙЗАЖНОГО ОЗЕЛЕНЕНИЯ

- Использование влаголюбивых растений
- Поддержание биоразнообразия и визуальное преобразование среды
- Санация



РАЗГРАНИЧЕНИЕ ДВОРОВЫХ И ОБЩЕСТВЕННЫХ ТЕРРИТОРИЙ

- Использование зеленых насаждений в качестве ограждения


ОСНОВНЫЕ РЕШЕНИЯ И ИДЕИ

СОЛЬЦЫ - КОЛЕСНАЯ СЛОБОДА




1

ДЕТСКИЙ БАЛАНСИР

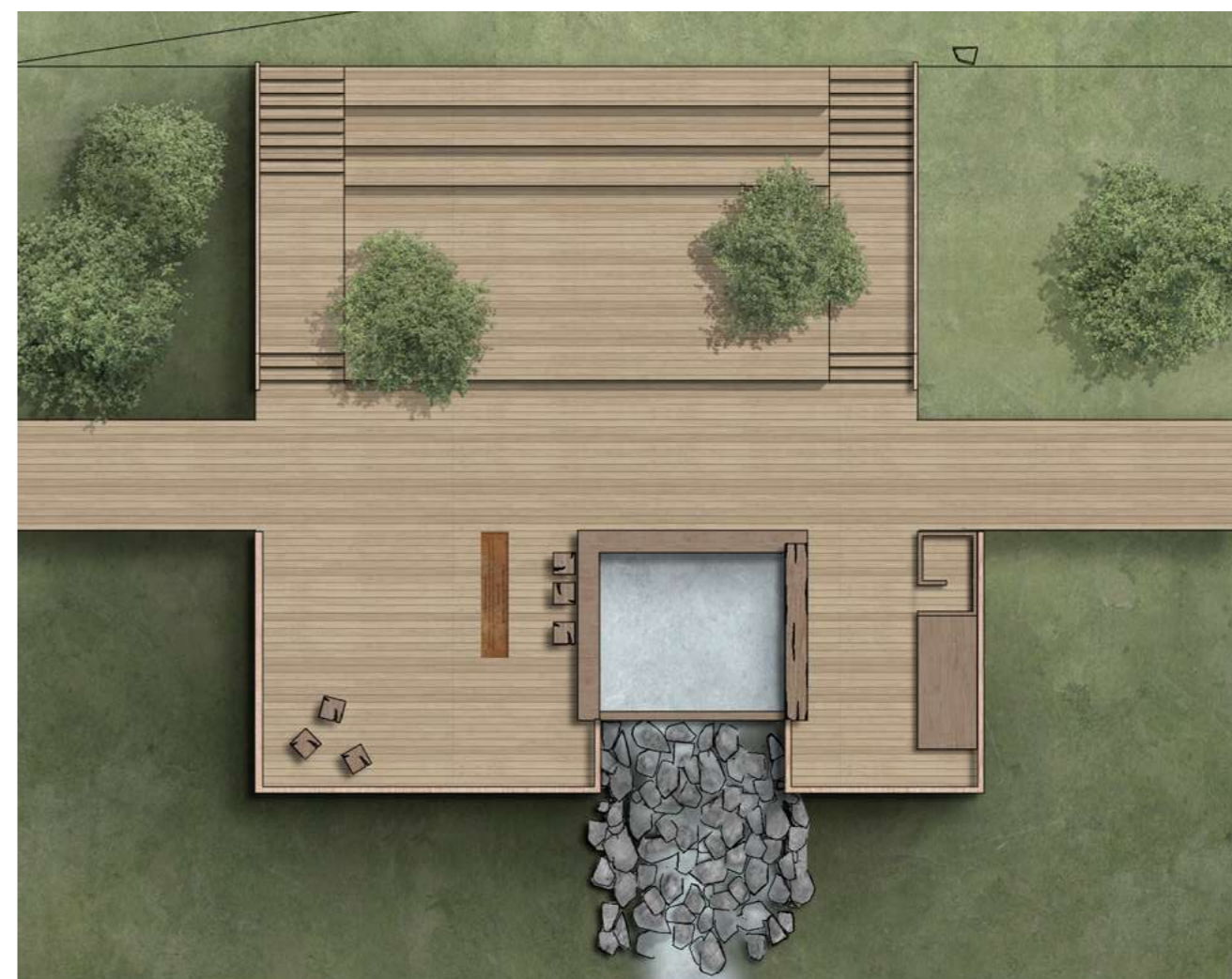


2

ИНТЕРАКТИВНЫЙ
АРТ-ОБЪЕКТ



АЛЕКСАНДРОВСКИЙ ИСТОЧНИК НА НАБЕРЕЖНОЙ



ФУНКЦИОНАЛЬНОЕ ЗОНИРОВАНИЕ



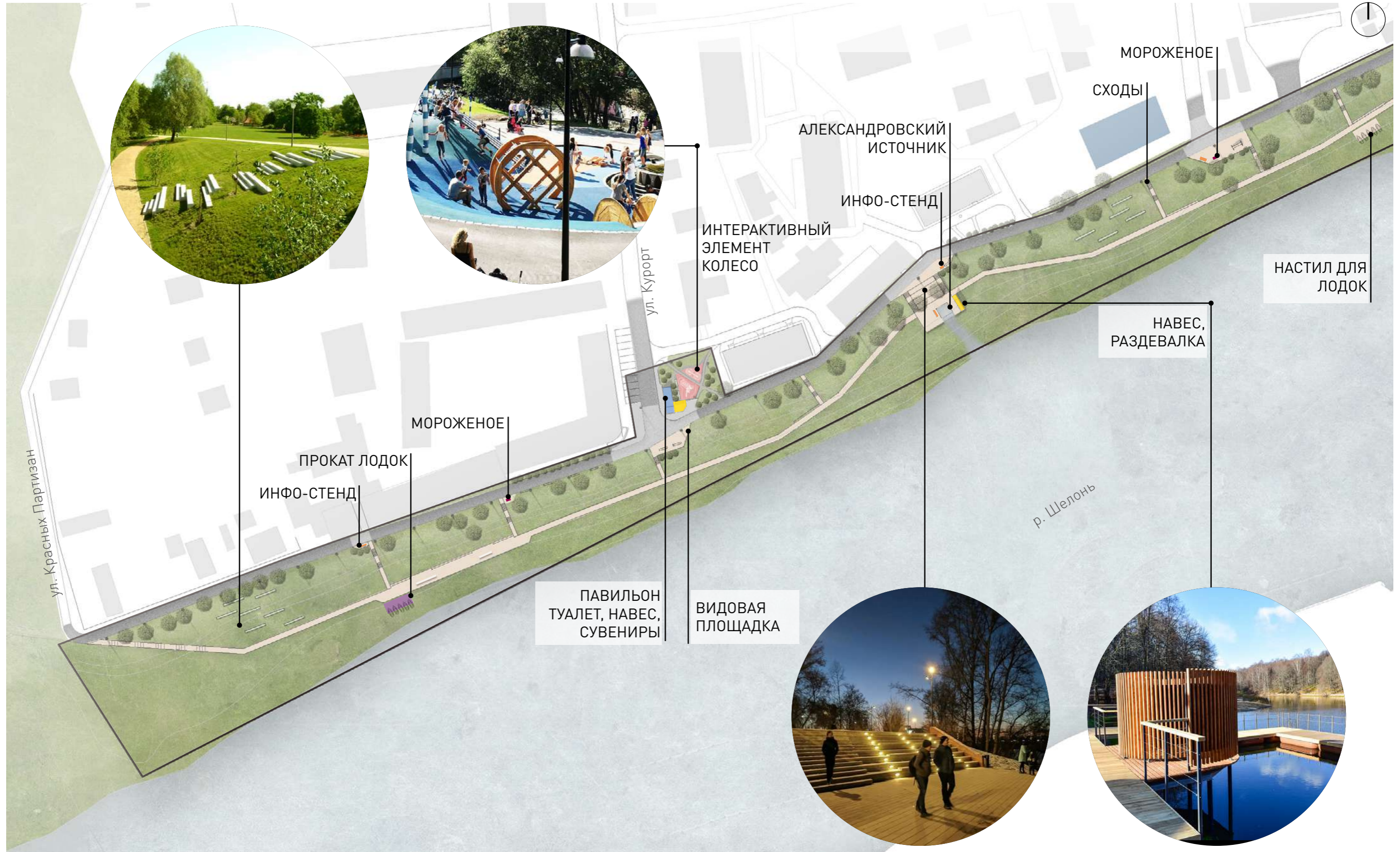
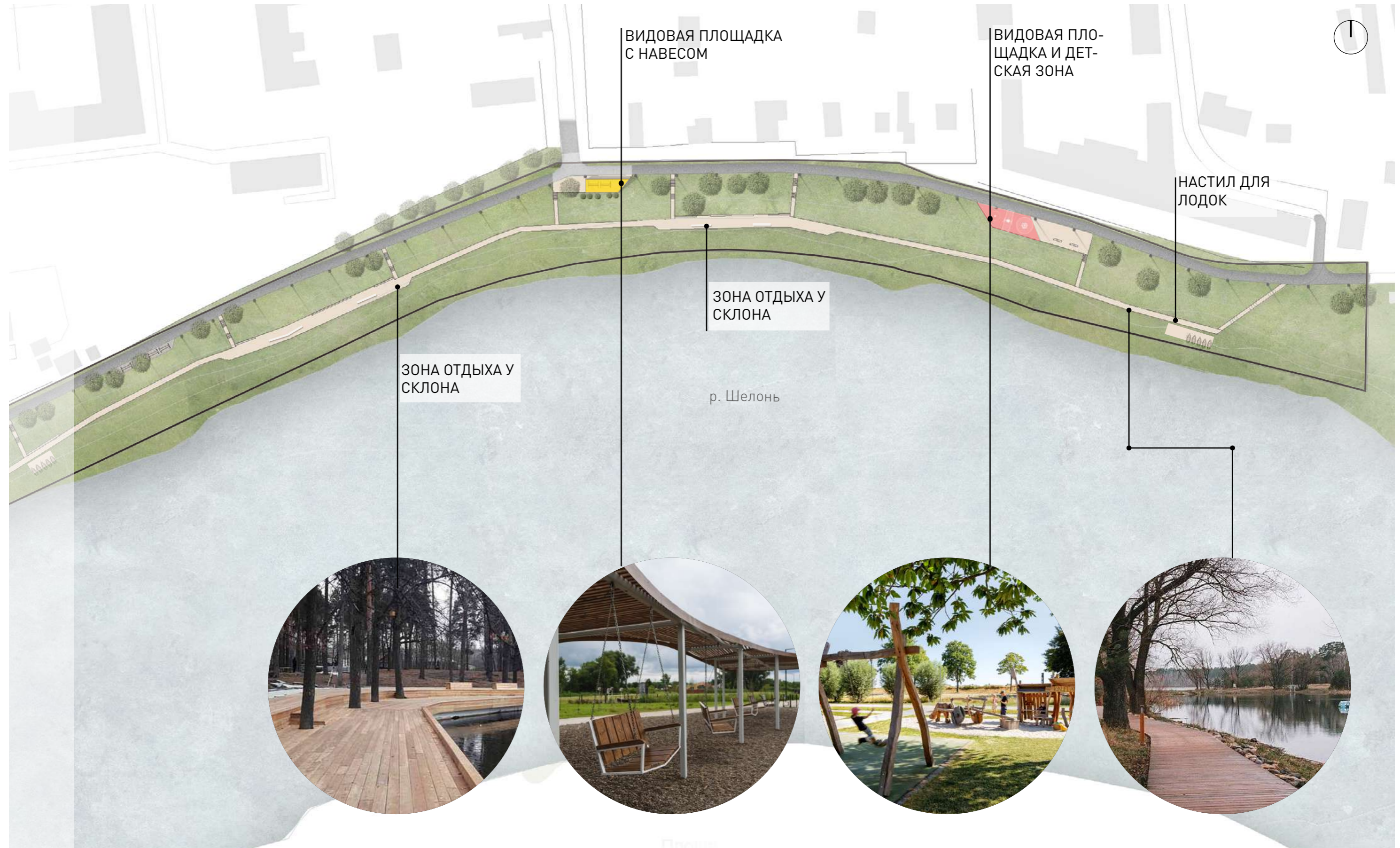


СХЕМА ГЕНПЛАНА



АЛЕКСАНДРОВСКИЙ ИСТОЧНИК

