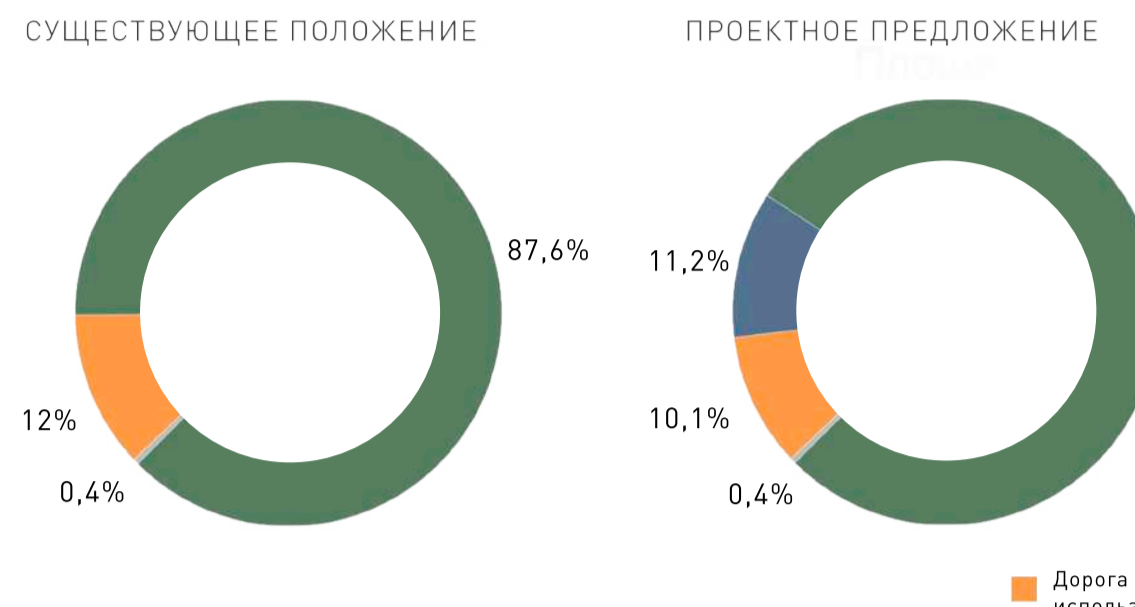




- 1 Сидения на склоне
- 2 Арт-объект лодка-добрелка
- 3 Причал на причонке, прокат лодок
- 4 Лесная в зоне отдыха
- 5 Мороженое
- 6 Виктория площадка
- 7 Детская зона
- 8 Павильон с кафетерием и туалет
- 9 Интерактивный объект Колесо
- 10 Скамьи на нижнем уровне
- 11 Минеральный источник
- 12 Руины Курорта
- 13 Общественный цветник
- 14 Площадка с камнями
- 15 Площадка для просушки лодок
- 16 Навес
- 17 Туалет
- 18 Амфиатр с видом на реку
- 19 Разделка и навес
- 20 Скамьи с видом на воду
- 21 Велопарковка



ПОКАЗАТЕЛИ	СУЩЕСТВУЮЩЕЕ ПОЛОЖЕНИЕ	ПРОЕКТНОЕ ПРЕДЛОЖЕНИЕ
Площадь тротуара, м²	-	3 885
Площадь дороги смешанного использования, м²	4 550	3 753
Площадь озеленения, м²	33 400	29 986
Количество деревьев, шт.	94	104
Количество опор освещения, шт.	60	73
Площадь парковки, м²	160	160
из них стихийная	160	-
из них организованная	-	160
Парковочные места, мест	8	10
из них стихийные	8	-
из них организованные	-	10
Малые архитектурные формы, шт.	3	43

ПЛОЩАДЬ БЛАГОУСТРОЙСТВА - 3,6 ГА

ИСТОРИЧЕСКИЕ ФОТОГРАФИИ



СУЩЕСТВУЮЩЕЕ ПОЛОЖЕНИЕ



Главной целью концепции благоустройства набережной 7 ноября было создание полноценного общественного пространства с сохранением уникальности набережной и отсылке к истории места. Набережная разделена на два уровня. Верхний уровень включает в себя существующий автомобильный проезд. Предполагается введение скоростных ограничений и мощение перекрестка около здания ЖКК и видовой площадки для создания безопасной пешеходной среды.

По всей длине набережной организуются видовые площадки, площадки со скамейками и зоны для продажи мороженого. В центре набережной, около здания ЖКК, организуется пространство с зоной отдыха и небольшой детской площадкой. Город Солцы – колесная слобода. В течение 200 лет слобода снабжала колесами и лафетами русскую армию. В память об этом историческом факте, в проекте предусмотрено использование крутых элементов

для детской зоны, а также интерактивный арт-объект, представляющий собой трансформированный образ деревянных колес.

Также здесь размещены торговый павильон с точкой продажи кофе или сувениров и туалет.

Организуется нижний ярус набережной. Здесь оборудуются площадки для отдыха и рыбалки, зимой по этому ярусу будет прокладываться лыжня, в конце набережной возможна организация зимней детской горки. Большое количество скамеек и лежачков позволит жителям и гостям города насладиться пейзажем удобно расположившись у воды. Спуск на этот ярус организован в виде пандусов с небольшим продольным уклоном для обеспечения доступа маломобильных групп населения.

Главным объектом на набережной является старинный ныне действующий Александровский источник. Его планируется очистить, приподнять и создать вокруг удобную площадку для жителей города

и туристов со скамейками и разделкой. В дизайне будут использованы исторические элементы – узоры ограждений, деревянные настилы, а также небольшой водопад, который существовал в 19 веке.

Подход к источнику представлен двумя лестницами, между которыми расположен амфиатр с посадочными местами и видом на реку. К источнику можно подняти и с нижнего яруса набережной.

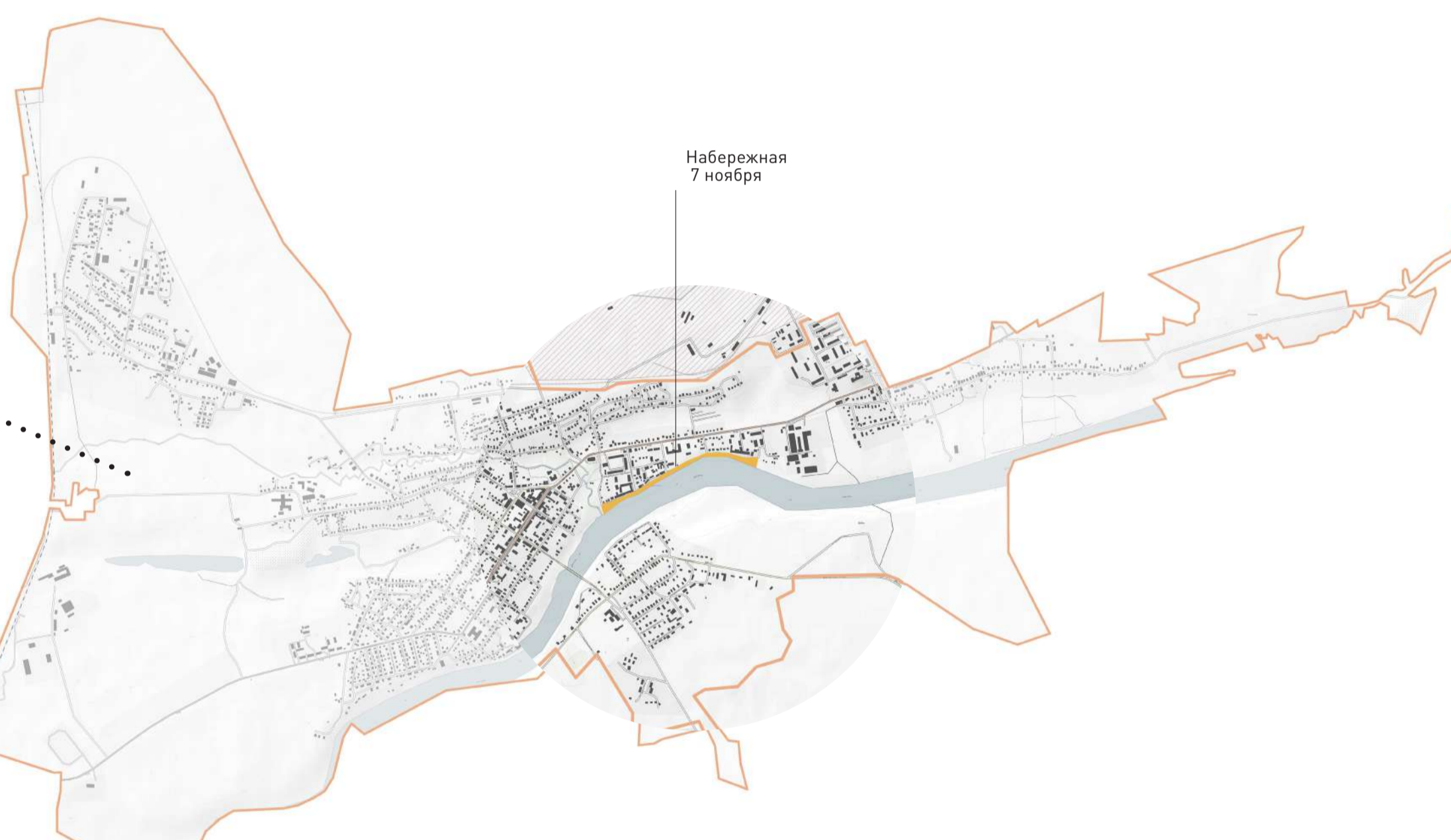
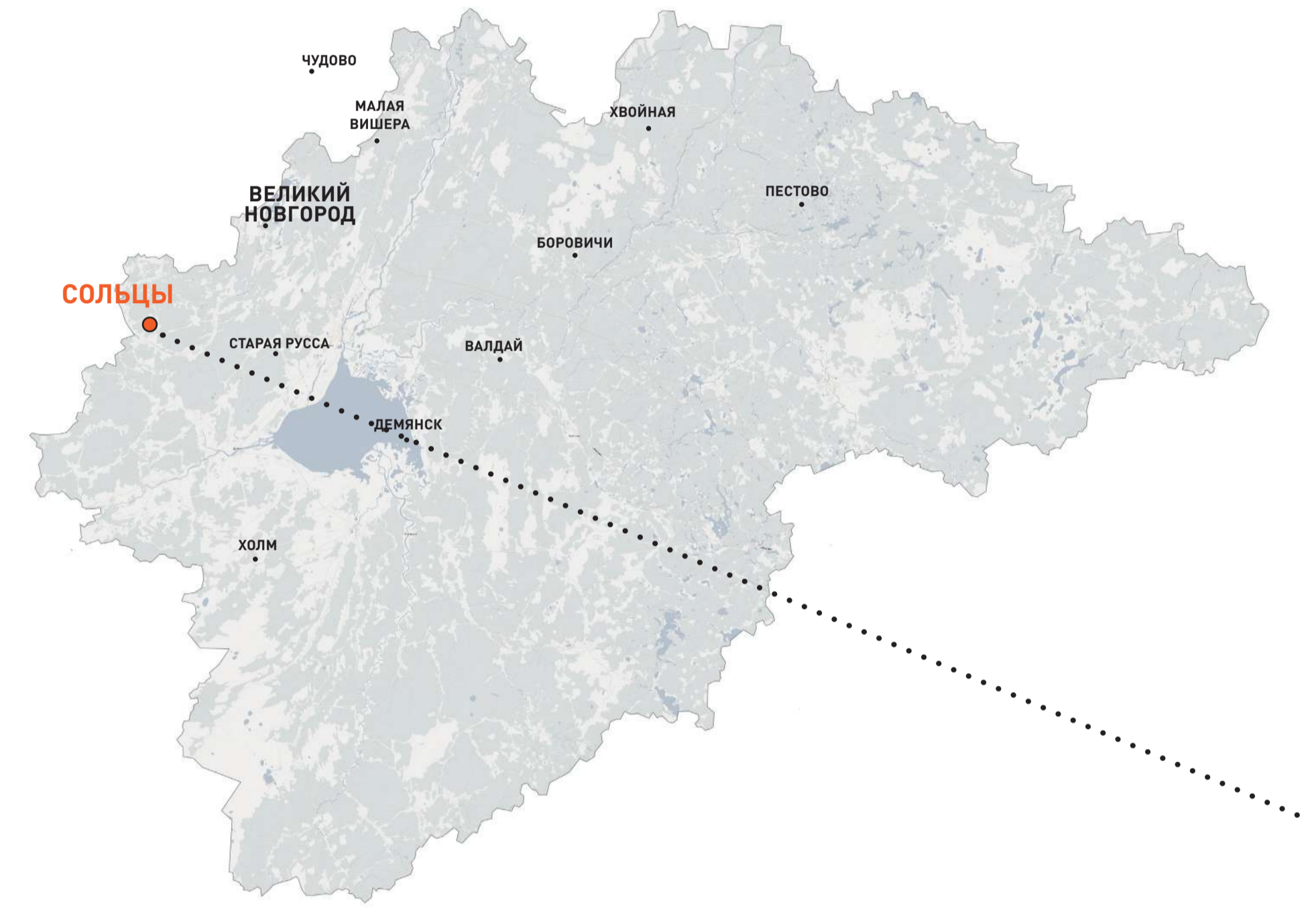
В начале набережной со стороны парка предусматривается организация лодочного причала, призванного обеспечить непосредственный доступ к воде. Причал будет на понтоне из плавучего бетона, поэтому даже во время паводков будет оставаться на воде. Планируется организация сезонного проката лодок, однако причал может использоваться и местными жителями в своих целях.

НАБЕРЕЖНАЯ 7 НОЯБРЯ В ГОРОДЕ СОЛЦЫ

ПРОЕКТНОЕ ПРЕДЛОЖЕНИЕ БЛАГОУСТРОЙСТВА НАБЕРЕЖНОЙ 7 ДЛЯ ВСЕРОССИЙСКОГО КОНКУРСА ЛУЧШИХ ПРОЕКТОВ СОЗДАНИЯ КОМФОРТНОЙ ГОРОДСКОЙ СРЕДЫ В МАЛЫХ ГОРОДАХ И ИСТОРИЧЕСКИХ ПОСЕЛЕНИЯХ. НОМИНАЦИЯ: МАЛЫЕ ГОРОДА С ЧИСЛЕННОСТЬЮ НАСЕЛЕНИЯ ДО 20 ТЫС ЖИТЕЛЕЙ

2020 год

Численность населения — 8675 жителей
Площадь города — 10,15 км²



Солцы — город (с 1914 г.) в России, административный центр Солецкого муниципального района Новгородской области.
Солцы расположены в 80 км юго-западе Великого Новгорода на левом берегу реки Шелонь в устье речушки Крутец.

ПРИНЦИПАЛЬНЫЕ РАЗРЕЗЫ

